


Baszta była neogotycka i widokowa
I na nią wchodziła niejedna białołowa
By podziwiać widoki i nimi się rozkoszować
Gdy w pałacu się już nie miały czym zajmować



Wąską ścieżyną kieruj się w dół parku naszego
Uważaj na błoto i nie niejedno drzewo
Gdy wrócisz na ścieżkę już przez Ciebie znaną
Przy drugiej tablicy miej minę uradowaną

Z nazwy „Miasta” które Wykroty kupiło
Weź trzecią literę a będzie Ci miło
Lecz szczęści Ci dzisiaj też dopisuje
Weź drugą literę z tego wyrazu której Ci brakuje

Dalej droga niech Cię prowadzi pod mur stary
A tu kolejna tablica – nie do wiary!
Zapoznaj się z treścią bo część rzeczy już zobaczyłeś
opisane miejsca wcześniej odwiedziłeś

Z akapitu pierwszego, z trzeciej linii
Weź pierwszą literę a zdobywcą Cię uczyni
Zapoznaj się dalej z ciekawymi wydarzeniami
I zapamiętaj co tu było przed wiekami


Cofnij się z powrotem do tyłu trzy ławki
Dojdz do drogi i nie baw się w łapki
Skręć w lewo i bądź ostrożny chłopie
Bo auto przejedzie Ci po którejś stopie

W sklepie przy którym wierzba swój los opłakuje
Twój upragniony skarb się tam znajduje
Przepisz litery wcześniej przez Ciebie zebrane
Ułóż w kolejności - a hasło będzie Ci dane

W XVII w. hrabia wieś kupuje

I rodzina Gersdorf półtora wieku tu dobrze panuje
Byli oni jednymi z 18- właścicielami
Którzy Wykrockie włości kiedyś przejęli
Masz przecież głowę nie od parady
Pani ze sklepu hasło powiedz dokładnie

I wpisz się do Księgi Wyprawy przykładowie
A jak uśmiechniesz się bardzo ładnie
To może Ci jakiś słodycz do brzuszka wpadnie
Na inne wyprawy w okolicę zapraszamy
I zwiedzanie regionu naszego polecamy



Więcej informacji o Wyprawach na stronach
www.WyprawyOdkrywcow.pl

Autorzy tekstu wyprawy: Zosia A., Oliwia G., Inez W., Klaudia Z., Kacper Z., Krzysztof G., Sandra A., Jakub M., Małgorzata S.

Opiekun Wyprawy: Katarzyna Piątka

Rysunki: D. Klisiewicz


Konsultacje: Krzysztof Szustka – trener Questingu



Sfinansowano ze środków Urzędu Miejskiego w Nowogrodzcu w ramach projektu realizowanego przez Stowarzyszenie "Integracja I Przyszłość" Sołectw Wykroty I Zagajnik.



OPOWIEŚĆ O ROMANTYCZNYM PARKU W WYKROTACH



Gdzie to jest?

Wykroty znajdują się w gminie Nowogrodzic w powiecie Bolesławieckim. Dojechać tu można z Bolesławca drogą nr 94 w kierunku Zgorzelca. Wyprawę należy zacząć z centrum miejscowości z parkingu przy kościele.

Jak szukać skarbu?

Podczas wyprawy postępuj zgodnie ze wskazówkami karty kwesty i wykonuj polecenia w niej zawarte. Szukaj ukrytych liter w terenie a pomogą Ci ułożyć hasło i znaleźć skarb. Przyda Ci się długopis i wygodne buty. Trasa prowadzi po drózkach i ścieżkach parkowych o różnej nawierzchni.

Tematyka

Wyprawa przedstawia zabytki dawnego romantycznego parku w Wykrotach. Pokazuje jego urokliwe zakamarki i skrywane tajemnice.



Czas przejścia:
30 minut



START

Witamy w Wykrotach bardzo starej wsi
Gdzie dziś znalazłeś się właśnie Ty
Wyprawę rozpocznij przy naszym kościele
Do którego mieszkańcy chodzą co niedziele

Przy głównej drodze zielona tablica się znajduje
Stań przy niej chwilę, a nie pożałujesz.

Zobacz na mapę regionu naszego
Tu rowerem jeździ się drogi kolego

Ale wyprawa dziś będzie po niezwykłej krainie
Która z niezwykłych tajemnic od wieków słynie

Przed Tobą spacer po romantycznym parku
Więc gotuj się na przygodę, nie myśl o zegarku.

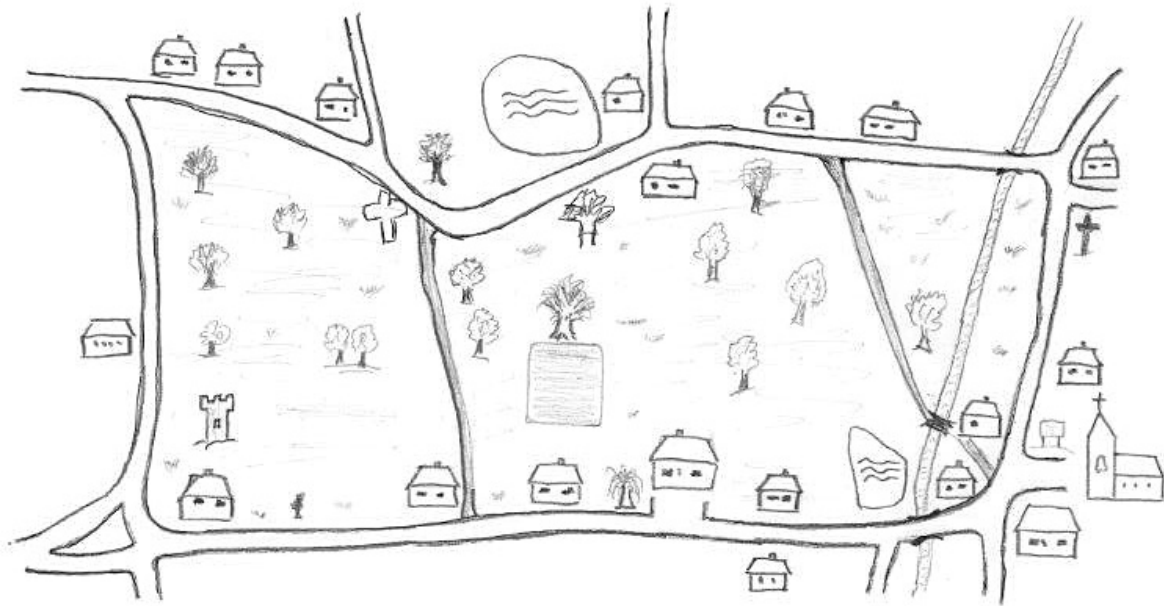
Po twojej lewej stronie rozciąga się droga
Rusz nią do przodu, niech tam poniesie Cię noga
Dojdiesz do miejsca gdzie rozdzielają się drogi
Skręć w lewo przy krzyżu podróżniku drogi

Za mostkiem po prawej szukaj domu starego
Który jest pozostałością zespołu folwarcznego
Przed wiekami tu folwark był umiejscowiony
I do pałacu dostarczał potrzebne plony

W formie czworoboku: stały tu stodoły
Dom zarządcy, stajnie, powozownie i obory
Trzymano tu konie do pańskiej karety
Którą Pan jeździł na okoliczne bankiety

Z nazwy ulicy przy której dom się znajduje
Zapisz drugą literę, niech się nie zmarnuje 2
Naprzeciw domu pośród drzew do nieba
Stał barokowy pałac którego historia owiewa

W osiemnastym wieku został postawiony
I pięknym parkiem wokół otoczony
Park był romantyczny i bardzo malowniczy
I jeden z najpiękniejszych z całej okolicy



Idź dalej prosto wzdłuż parku śmiało
Bo jeszcze drogi przed Tobą jest niemało
Po prawej mijasz dawny staw parkowy
Gdzie dzisiaj czaple robią swoje łowy

Tutaj dworki chodziły na spacer i przechadzki
A czasami też i na wieczorne schadzki
Ścieżki i dróżki do niego prowadziły
By ładne buciki się nie pobrudziły

Gdy wejdiesz na kamienną dróżkę bazaltową
Kieruj się do góry na tablicę kolorową
Stań przy niej, przeczytaj ją dokładnie
A historia Wykrot do głowy Ci wpadnie

Z polskiej nazwy potoku nad którym wieś leży
Trzecia litera niech do hasła bieży 3
W dół ścieżką ruszaj, która po deszczu jest śliska
Przy trzeciej ławce szukaj pozostałości grodziska

Tu właśnie najstarsze ślady są naszej miejscowości
I tu przyprowadzamy wszystkich swoich gości
Teraz kamień pamiątkowy tu jest wkopany
Aby przez potomnych gród został zapamiętany

Wróć do tablicy i idź 15 kroków w górę
Skręć w lewo wąską ścieżką i ujrzysz krzyża figurę
To krzyż pokutny, na nim włócznia wyryta
Ku pamięci zbrodni która była skryta

Legenda głosi, że brat brata zamordował
I w miejscu zbrodni krzyż ufundował
Leśną ścieżką kieruj się do góry
Podziwiając uroki tutejszej natury



Ciągle trzymaj się brachu lewej strony
A wnet nie będziesz zawiedziony
Ruin baszty wypatruj po swojej lewej stronie
Niech jej widok do końca Cię pochłonie